


LEGENDA:

- območje gradnje kanalizacije
- meja katastrske občine
- meja parcele

- Varstvena območja
- kulturna dediščina

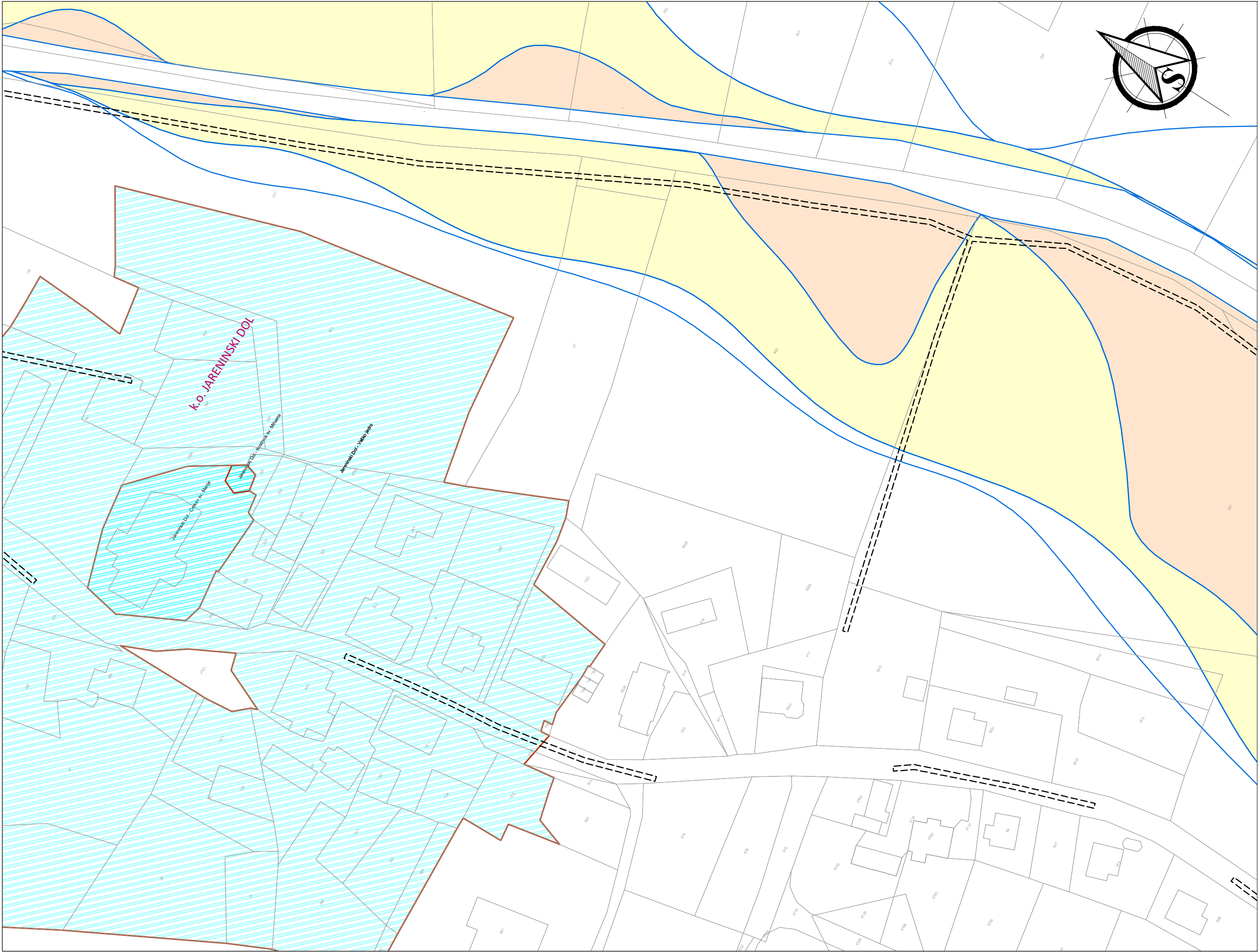
- Poplavna območja
- visoka poplavna nevarnost
  - srednja poplavna nevarnost
  - majhna poplavna nevarnost
  - preostala poplavna nevarnost

Projektant:		Naziv gradnje:			
Lineal d.o.o., Jezdarska ulica 3, 2000 Maribor		Komunalna kanalizacija in čistilna naprava za naselje Jarenina			
					
Naziv načrta:	Dokumentacija za pridobitev gradbenega dovoljenja	Št. projekta:	1689	Vrsta dokumentacije:	DGD
Št. načrta:	/	Št. odseka:		Datum:	november 2023
Poobl. inž. / arh. / id. št. IZS:	/	Vodja proj. / id. št. IZS:	J. Trojner, dipl.inž.grad. / PI G-3618		
Faza / objekt:	009.2258	Številka DN:	27741	Arhivska št.:	
Sodelavec nač. / id. št. IZS:	Mateja Pernek	Merilo:	1:1000	Št. lista:	1.2.1
Vseбина / naslov risbe:		Šifra risbe:		Prostor za črtno kodo:	
Lokacijski podatki 2 Situacija obstoječega stanja Varstvena območja		G.120			

S:\PROJEKTI\1689 ČN Jarenina\01\_TEH\_DGD\00\_03\_Grafični\_del\01\_LIN\_OBS\_STA-2.dwg

28.06.2024

12:52



LEGENDA:


- območje gradnje kanalizacije
- meja katastrske občine
- meja parcele

Varstvena območja

- kulturna dediščina

Poplavna območja

- visoka poplavna nevarnost
- srednja poplavna nevarnost
- majhna poplavna nevarnost
- preostala poplavna nevarnost

Projektant:		Naziv gradnje:			
Lineal d.o.o., Jezdarska ulica 3, 2000 Maribor		Komunalna kanalizacija in čistilna naprava za naselje Jarenina			
					
Naziv načrta:	Dokumentacija za pridobitev gradbenega dovoljenja	Št. projekta:	1689	Vrsta dokumentacije:	DGD
Št. načrta:	/	Št. odseka:		Datum:	november 2023
Poobl. inž. / arh. / id. št. IZS:	/	Vodja proj. / id. št. IZS:	J. Trojner, dipl.inž.grad. / PI G-3618		
Faza / objekt:	009.2258	Številka DN:	27741	Arhivska št.:	
Sodelavec nač. / id. št. IZS:	Mateja Pernek	Merilo:	1:1000	Št. lista:	1.2.2
Vsebina / naslov risbe:		Šifra risbe:		Prostor za črtno kodo:	
Lokacijski podatki 2 Situacija obstoječega stanja Varstvena območja		G.120			

V/Š=297/594 (0.18 m²)



28.06.2024 12:52 S:\PROJEKTI\1689 ČN Jarenina\01\_TEH\_DGD\00\_03\_Grafični\_del\01\_LIN\_OBS\_STA-2.dwg



LEGENDA:


- območje gradnje kanalizacije
- meja katastrske občine
- meja parcele

Varstvena območja

- kulturna dediščina

Poplavna območja

- visoka poplavna nevarnost
- srednja poplavna nevarnost
- majhna poplavna nevarnost
- preostala poplavna nevarnost

Projektant:				Naziv gradnje:				
Lineal d.o.o., Jezdarska ulica 3, 2000 Maribor				Komunalna kanalizacija in čistilna naprava za naselje Jarenina				
								
Naziv načrta:		Dokumentacija za pridobitev gradbenega dovoljenja		Št. projekta:		1689	Vrsta dokumentacije:	DGD
Št. načrta:		/		Št. odseka:			Datum:	november 2023
Poobl. inž. / arh. / id. št. IZS:		/		Vodja proj. / id. št. IZS:		J. Trojner, dipl.inž.grad. / PI G-3618		
Faza / objekt:		009.2258	Številka DN:	27741	Arhivska št.:			
Sodelavec nač. / id. št. IZS:		Mateja Pernek		Merilo:		1:1000	Št. lista:	1.2.3
Vsečina / naslov risbe:				Šifra risbe:		Prostor za črtno kodo:		
Lokacijski podatki 2 Situacija obstoječega stanja Varstvena območja				G.120				

V/Š=297/594 (0.18 m²)

S:\PROJEKTI\1689 ČN Jarenina\01\_TEH\_DGD\00\_03\_Grafični\_del\01\_LIN\_OBS\_STA-2.dwg  
28.06.2024 12:52



LEGENDA:


- območje gradnje kanalizacije
- meja katastrske občine
- meja parcele

Varstvena območja

- kulturna dediščina

Poplavna območja

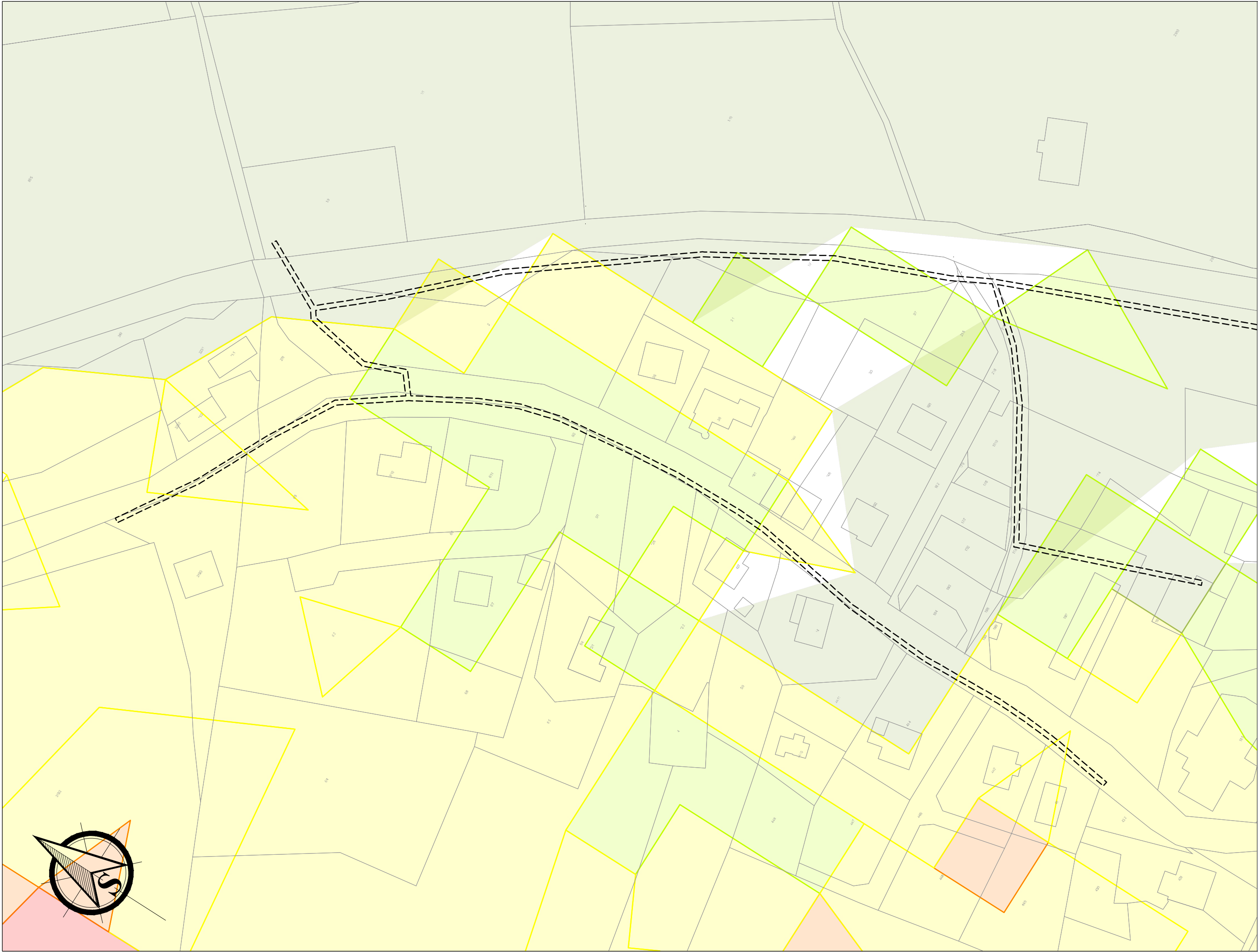
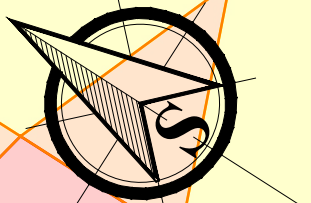
- visoka poplavna nevarnost
- srednja poplavna nevarnost
- majhna poplavna nevarnost
- preostala poplavna nevarnost

Projektant:				Naziv gradnje:					
<div>Lineal d.o.o., Jezdarska ulica 3, 2000 Maribor</div> <div></div>				<div>Komunalna kanalizacija in čistilna naprava</div> <div>za naselje Jarenina</div>					
Naziv načrta:		Dokumentacija za pridobitev gradbenega dovoljenja		Št. projekta:		1689	Vrsta dokumentacije:	DGD	
Št. načrta:		/		Št. odseka:				Datum:	november 2023
Poobl. inž. / arh. / id. št. IZS:		/		Vodja proj. / id. št. IZS:		J. Trojner, dipl.inž.grad. / PI G-3618			
Faza / objekt:		009.2258	Številka DN:	27741	Arhivska št.:				
Sodelavec nač. / id. št. IZS:		Mateja Pernek			Merilo:		1:1000	Št. lista:	1.2.4
Vsebina / naslov risbe:					Šifra risbe:		Prostor za črtno kodo:		
<div>Lokacijski podatki 2</div> <div>Situacija obstoječega stanja</div> <div>Varstvena območja</div>					G.120				

V/Š=297/594 (0.18 m²)

S:\PROJEKTI\1689 ČN Jarenina\01\_TEH\_DGD\00\_03\_Grafični\_del\01\_LIN\_OBS\_STA-2.dwg

28.06.2024 12:52




LEGENDA:

- območje gradnje kanalizacije
- meja katastrske občine
- meja parcele

Varstvena območja  
Plazljiva območja - verjetnost pojavljanja plazov

- zelo velika verjetnost
- velika verjetnost
- srednja verjetnost
- majhna verjetnost
- zelo majhna verjetnost

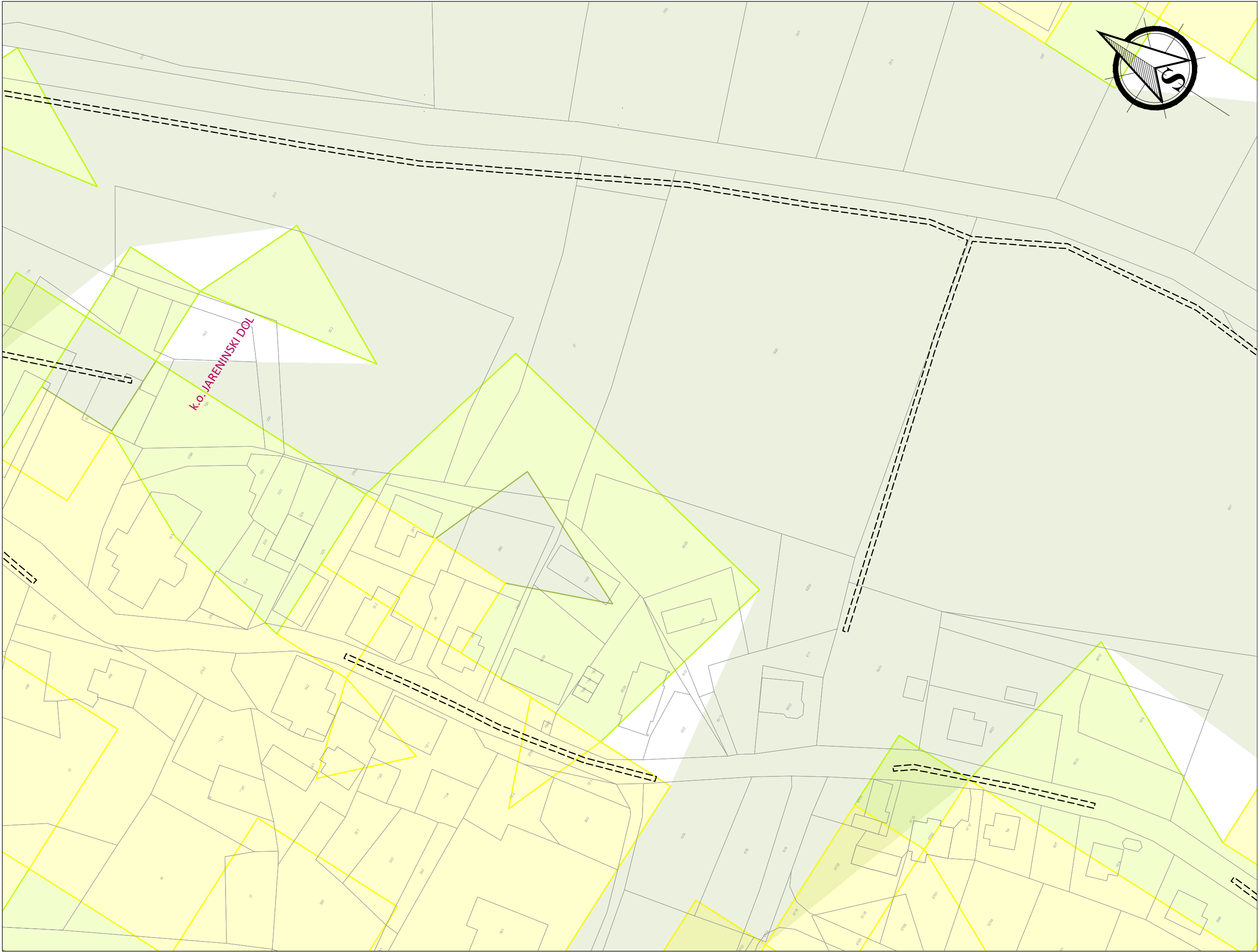
Projektant:		Naziv gradnje:			
Lineal d.o.o., Jezdarska ulica 3, 2000 Maribor		Komunalna kanalizacija in čistilna naprava za naselje Jarenina			
					
Naziv načrta:	Dokumentacija za pridobitev gradbenega dovoljenja	Št. projekta:	1689	Vrsta dokumentacije:	DGD
Št. načrta:	/	Št. odseka:		Datum:	november 2023
Poobl. inž. / arh. / id. št. IZS:	/	Vodja proj. / id. št. IZS:	J. Trojner, dipl.inž.grad. / PI G-3618		
Faza / objekt:	009.2258	Številka DN:	27741	Arhivska št.:	
Sodelavec nač. / id. št. IZS:	Mateja Pernek	Merilo:	1:1000	Št. lista:	1.2.5
Vsebina / naslov risbe:		Šifra risbe:		Prostor za črtno kodo:	
Lokacijski podatki 2 Situacija obstoječega stanja Varstvena območja		G.120			

V/Š=297/594 (0.18 m²)



S:\PROJEKTI\1689 ČN Jarenina\01\_TEH\_DGD\00\_03\_Grafični\_del\01\_LIN\_OBS\_STA-2.dwg

28.06.2024 12:52




LEGENDA:

- območje gradnje kanalizacije
- meja katastrske občine
- meja parcele

Varstvena območja

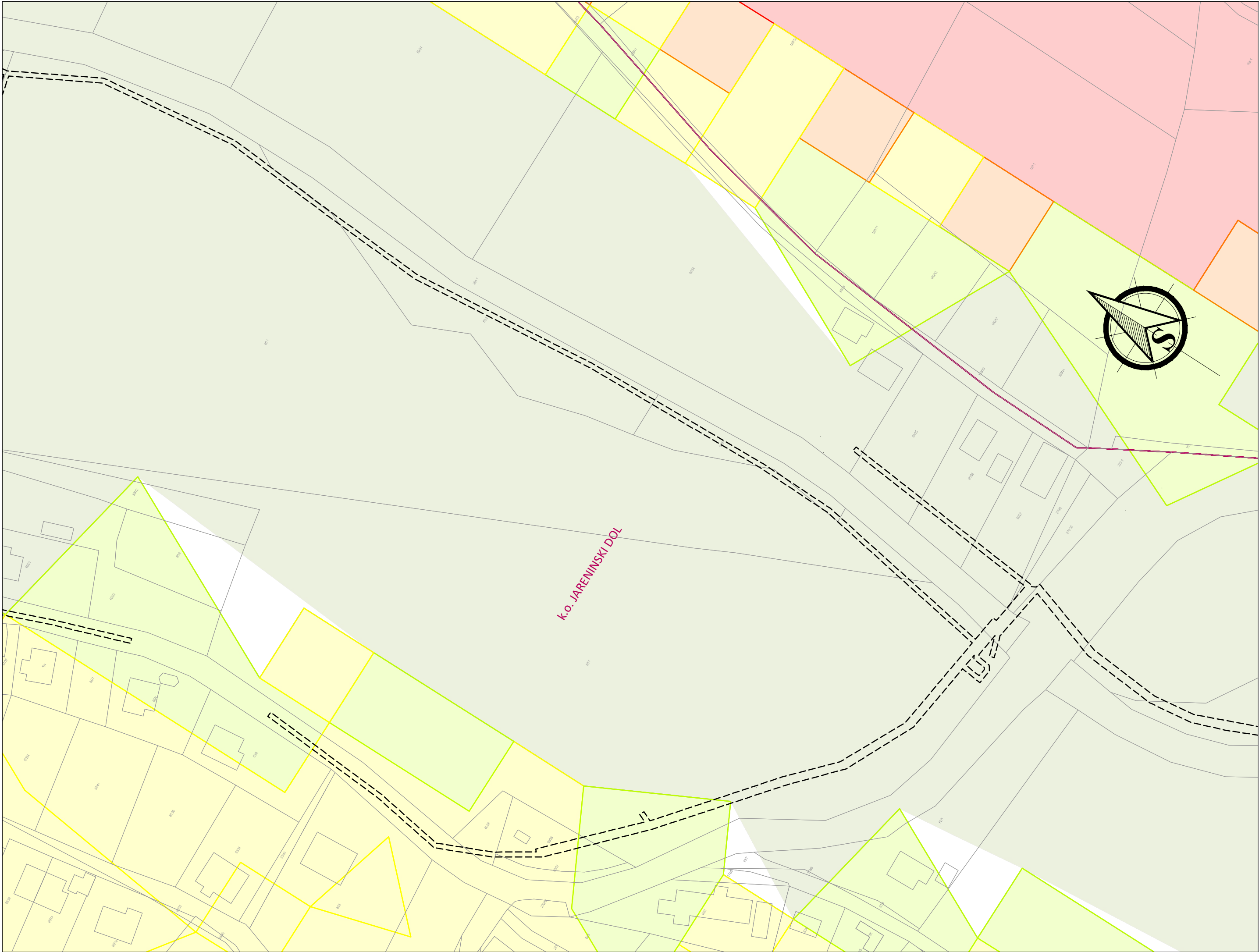
Plazljiva območja - verjetnost pojavljanja plazov

- zelo velika verjetnost
- velika verjetnost
- srednja verjetnost
- majhna verjetnost
- zelo majhna verjetnost

Projektant:		Naziv gradnje:			
Lineal d.o.o., Jezdarska ulica 3, 2000 Maribor		Komunalna kanalizacija in čistilna naprava za naselje Jarenina			
					
Naziv načrta:	Dokumentacija za pridobitev gradbenega dovoljenja	Št. projekta:	1689	Vrsta dokumentacije:	DGD
Št. načrta:	/	Št. odseka:		Datum:	november 2023
Poobl. inž. / arh. / id. št. IZS:	/	Vodja proj. / id. št. IZS:	J. Trojner, dipl.inž.grad. / PI G-3618		
Faza / objekt:	009.2258	Številka DN:	27741	Arhivska št.:	
Sodelavec nač. / id. št. IZS:	Mateja Pernek	Merilo:	1:1000	Št. lista:	1.2.6
Vsebina / naslov risbe:		Šifra risbe:		Prostor za črtno kodo:	
Lokacijski podatki 2 Situacija obstoječega stanja Varstvena območja		G.120			

V/Š=297/594 (0.18 m²)

28.06.2024 12:52 S:\PROJEKTI\1689 ČN Jarenina\01\_TEH\_DGD\00\_03\_Grafični\_del\01\_LIN\_OBS\_STA-2.dwg




LEGENDA:

- območje gradnje kanalizacije
- meja katastrske občine
- meja parcele

Varstvena območja

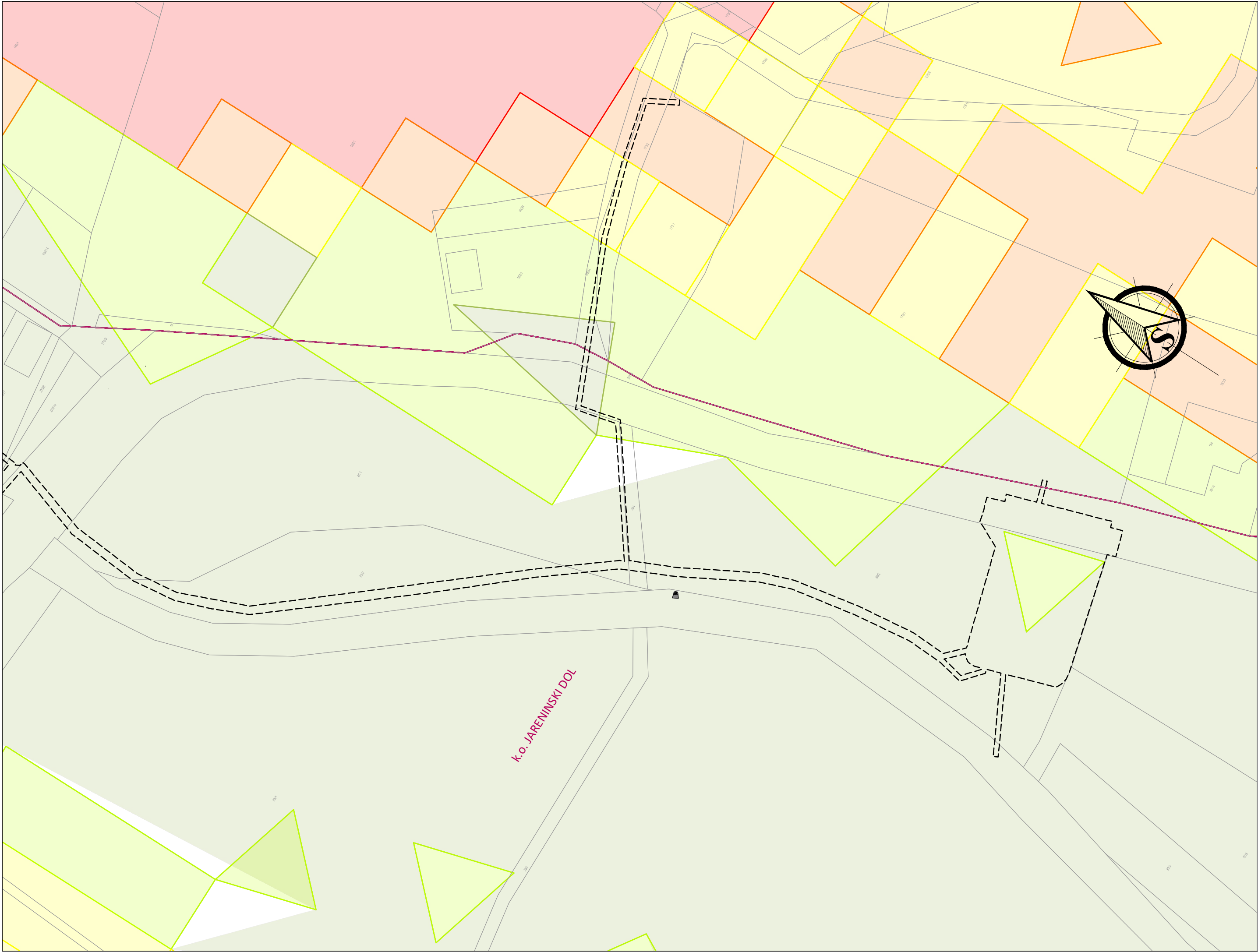
Plazljiva območja - verjetnost pojavljanja plazov

- zelo velika verjetnost
- velika verjetnost
- srednja verjetnost
- majhna verjetnost
- zelo majhna verjetnost

Projektant:				Naziv gradnje:					
<div>Lineal d.o.o., Jezdarska ulica 3, 2000 Maribor</div> <div></div>				<div>Komunalna kanalizacija in čistilna naprava za naselje Jarenina</div>					
Naziv načrta:		Dokumentacija za pridobitev gradbenega dovoljenja		Št. projekta:		1689	Vrsta dokumentacije:	DGD	
Št. načrta:		/		Št. odseka:			Datum:	november 2023	
Poobl. inž. / arh. / id. št. IZS:		/		Vodja proj. / id. št. IZS:		J. Trojner, dipl.inž.grad. / PI G-3618			
Faza / objekt:		009.2258	Številka DN:	27741	Arhivska št.:				
Sodelavec nač. / id. št. IZS:		Mateja Pernek			Merilo:		1:1000	Št. lista:	1.2.7
Vsebina / naslov risbe:				Šifra risbe:		Prostor za črtno kodo:			
Lokacijski podatki 2 Situacija obstoječega stanja Varstvena območja				G.120					

V/Š=297/594 (0.18 m²)

S:\PROJEKTI\1689 ČN Jarenina\01\_TEH\_DGD\00\_03\_Grafični\_del\01\_LIN\_OBS\_STA-2.dwg  
28.06.2024 12:53




LEGENDA:

- območje gradnje kanalizacije
- meja katastrske občine
- meja parcele

Varstvena območja

Plazljiva območja - verjetnost pojavljanja plazov

- zelo velika verjetnost
- velika verjetnost
- srednja verjetnost
- majhna verjetnost
- zelo majhna verjetnost

Projektant:				Naziv gradnje:					
<div>Lineal d.o.o., Jezdarska ulica 3, 2000 Maribor</div> <div></div>				<div>Komunalna kanalizacija in čistilna naprava za naselje Jarenina</div>					
Naziv načrta:		Dokumentacija za pridobitev gradbenega dovoljenja		Št. projekta:		1689	Vrsta dokumentacije:	DGD	
Št. načrta:		/		Št. odseka:				Datum:	november 2023
Poobl. inž. / arh. / id. št. IZS:		/		Vodja proj. / id. št. IZS:		J. Trojner, dipl.inž.grad. / PI G-3618			
Faza / objekt:		009.2258	Številka DN:	27741	Arhivska št.:				
Sodelavec nač. / id. št. IZS:		Mateja Pernek			Merilo:		1:1000	Št. lista:	1.2.8
Vsebina / naslov risbe:				Šifra risbe:		Prostor za črtno kodo:			
Lokacijski podatki 2 Situacija obstoječega stanja Varstvena območja				G.120					

V/Š=297/594 (0.18 m²)